



Kościół Jubileuszowy Jastrzębia Góra

Rok jubileuszowy, to w Kościele specjalny czas, związany z wieloma łaskami. Jedną z nich jest łaska odpustu zupełnego, który można uzyskać za siebie lub za zmarłego.

Zgodnie z normami Penitencjarii Apostolskiej dar odpustu zupełnego dla siebie lub zmarłego, będą mogli otrzymać wszyscy wierni pod określonymi warunkami

Te warunki są następujące:

1. Trwanie w stanie łaski uświęcającej i wykluczenie wszelkiego przywiązania do jakiegokolwiek grzechu, po przystąpieniu w czasie Roku Jubileuszowego do sakramentu pokuty i pojednania i przyjęciu Komunii Świętej oraz modlitwa zgodnie z intencjami papieża - czyli zwykłe warunki do uzyskania odpustu zupełnego.

2. Spełnienie jednego z trzech warunków dodatkowych, wyznaczonych z okazji roku jubileuszowego:

- udanie się na pielgrzymkę do dowolnego, świętego miejsca jubileuszowego i udział w celebracji Mszy św. lub innym nabożeństwie liturgicznym;

- nawiedzenie kościoła lub miejsca jubileuszowego połączone z chwilą adoracji eucharystycznej lub pobożnym rozmyśleniem, zakończoną modlitwą „Ojcze nasz”, wyznaniem wiary i modlitwą do Najświętszej Maryi Panny.

- wykonanie dzieła miłosierdzia i pokuty, czyli udział w misjach, rekolekcjach lub spotkaniach formacyjnych, odwiedzenie i poświęcenie czasu braciom znajdującym się w potrzebie, w trudnej sytuacji (chorym, więźniom, samotnym, osobom starszym i niepełnosprawnym) oraz każde działanie, wyrażające ducha pokuty (np. post czy wstrzemięźliwość).

Dar odpustu będzie można uzyskać w ciągu dnia dwukrotnie, zachowując powyższe warunki, jednak z intencją ofiarowania drugiego odpustu za zmarłego, co wiąże się z przystąpieniem drugi raz tego samego dnia do Komunii Świętej podczas Mszy św.

Wierni, którzy nie będą mogli uczestniczyć z ważnych powodów w uroczystych nabożeństwach, pielgrzymkach i pobożnym nawiedzeniu, będą mogli uzyskać odpust jubileuszowy na tych samych warunkach, jeśli odmówią we własnym domu lub w miejscu, gdzie przebywają z przyczyn niezależnych od nich, modlitwę Ojcze nasz, Wyznanie wiary w jakiegokolwiek dopuszczalnej formie i inne modlitwy, zgodne z intencjami Roku Świętego, ofiarowując swoje cierpienia lub trudności życiowe.

Ekstremalna Droga Krzyżowa

Jastrzębia Góra - Hel

Po Piasku

2025

**NIE MA
ŻE SIĘ NIE DA!**

11.04.2025

11.04.2025

11.04.2025



**ROK JUBILEUSZOWY
DROGAMI EDK: IDŹ**

Informacje ogólne

NAZWA WYDARZENIA	Ekstremalna Droga Krzyżowa Po Piasku
DATA	11.04.2025
GODZINA	Msza Święta - 19:00
MIEJSCE	Kościół pw. św. Ignacego Loyoli w Jastrzębiej Górze
EDYCJA	Ósma – 2025

Sztab rejonu

OPIEKUN DUCHOWY	Ks. Henryk Kaszycki SDB
LIDER	Rafał Wasielewski, tel. 601 65 32 21
KOORDYNATORZY	Paweł Kurt - 609 904 419 Jarosław Rudek – 506 178 841 Łukasz Babiński – 660 252 708

Dodatkowe informacje

E-MAIL	edk.popiasku@gmail.com
FACEBOOK	JastrzebiaGora.EDK
STRONA INTERNETOWA	www.edkpopiasku.pl

Opis wydarzenia

Krótki opis

Ekstremalna Droga Krzyżowa pomaga nam wyjść ze strefy komfortu i spotkać się z Bogiem. Trasa jest bardzo wymagająca, zmagamy się nie tylko z jej trudnościami, ale również z własnymi słabościami i ograniczeniami. Podjęcie wyzwania jest wcieleniem w życie słów „Jezu Ufam Tobie”.

Zasady

- **Cisza** - obowiązuje reguła milczenia
- **Samotność** - staraj się iść sam lub w niewielkich grupach
- **Zwolnij** - EDK to nie zawody sportowe, nie spiesz się
- **Przygotuj się** - potraktuj poważnie uczestnictwo w EDK
- **Udział bezpłatny** - ofiary pieniężne są dobrowolne, a nie obowiązkowe
- **Bezpieczeństwo** - zadbaj o bezpieczeństwo swoje i innych uczestników
- Idziesz na własną **odpowiedzialność**

Harmonogram

Kościół w Jastrzębiej Górze

Zaczynamy Mszę Świętą o godzinie **19:00**, ale chętni mogą przyjechać dużo wcześniej.

Od	Do	Miejsce	Punkt programu
08:00	19:00	Dolny Kościół	Adoracja Najświętszego Sakramentu *
17:00	19:00	Dolny Kościół (salka)	Spotkanie uczestników przy kawie i herbacie
17:00	19:00	Dolny Kościół (salka)	Sprzedaż pakietów EDK (ilość ograniczona)
17:00	19:00	Górny Kościół	Adoracja Najświętszego Sakramentu *
17:00	19:00	Górny Kościół	Sakrament Pokuty i Pojednania (Spowiedź Święta)
19:00	20:00	Górny Kościół	Msza Święta - przewodniczy ks. bp dr Piotr Przyborek **
20:00	21:00	Dolny Kościół (salka)	Sprzedaż pakietów EDK i świadectw uczestnictwa (do wyczerpania zapasów)
20:00	07:00	Dolny Kościół	Adoracja Najświętszego Sakramentu *

* Adoracja jest dla chętnych w kaplicy adoracji.

** Będzie możliwość skorzystania ze spowiedzi podczas Mszy Świętej

Hel

Koniec trasy. Można skorzystać z Mszy Świętej, Adoracji i poczęstunku.

Od	Do	Miejsce	Punkt programu
06:00	12:00	Hala Sportowa*	Kanapki, kawa, herbata i ciasto. Miły z serca poczęstunek.
06:00	08:00	Kościół	Adoracja Najświętszego Sakramentu
08:00	09:00	Kościół	Msza Święta
09:00	12:00	Kościół	Adoracja Najświętszego Sakramentu
10:00	11:00	Kościół	Msza Święta

* Stołówka w Hali sportowej tuż obok Kościoła (ul. Wujka Klemensa 1). Będą oznakowania.

Opis trasy


Podstawowe informacje

TRASA	Jastrzębia Góra – Hel
PRZEBIEG	Jastrzębia Góra > Chłapowo > Władysławowo > Chałupy > Kuźnica > Jastarnia > Jurata > Hel
PATRON	Matka Boża Bolesna
DŁUGOŚĆ	49 km - w tym 34 km po piasku
SUMA PODEJŚĆ	265 m


Stacje

Wskazówka: kierunki świata są oznaczone: **N** – północ, **S** – południe, **E** – wschód, **W** - zachód


I [0 km] Jastrzębia Góra

MIEJSCE		Kościół pw. św. Ignacego Loyoli i św. Andrzeja Boboli
ADRES		ul. Piastowska 14, Jastrzębia Góra
STACJA		Pan Jezus na śmierć skazany.
DROGA		Z Kościoła idziemy w kierunku N , ulicą Pendereckiego do zejścia na plażę nr 21 (250 metrów) i schodami na dół. Uwaga na schody, niektóre z nich mogą być uszkodzone! Plażą idziemy na E do wyjścia Chłapowo nr 14 (5,2 km), stąd schodami na górę klifu, dalej łukiem w prawo i prosto do ul. Żeromskiego (300 m). W lewo (40 m) do ul. Zielonej, dalej prosto w kierunku S do otwartego Kościoła w Chłapowie (320 m).




II [6,59 km] Chłapowo

MIEJSCE		Kościół pw. Miłosierdzia Bożego
ADRES		ul. Gościnną 12, Chłapowo
STACJA		Pan Jezus bierze krzyż na ramiona.
DROGA		Wychodząc z Kościoła idziemy w kierunku E ul. Gościnną (160 m), skręcamy na NE w ul. Władysławowską i dochodzimy do Kapliczki Maryi (480 m).




III [7,26 km] Chłapowo

MIEJSCE		Kapliczka Maryi
ADRES		ul. Władysławowska / Żeromskiego Chłapowo
STACJA		Pan Jezus upada pod krzyżem po raz pierwszy.
DROGA		Idziemy ul. Żeromskiego w kierunku E i dochodzimy do otwartego Kościoła we Władysławowie.




IV [8,52 km] Władysławowo

MIEJSCE		Kościół pw. Wniebowzięcia Najświętszej Maryi Panny
ADRES		ul. Żeromskiego 32, Władysławowo
STACJA		Pan Jezus spotyka swoją Matkę.
DROGA		Kontynuujemy ul. Żeromskiego w kierunku SE (740 m), a potem al. Niepodległości w kierunku E (900 m), mijając rondo św. Jana Pawła II oraz Kapliczkę św. Józefa, dochodzimy do wiaty turystycznej, a przy niej jest przydrożny Krzyż.


V [10,3 km] Władysławowo

MIEJSCE		Krzyż przydrożny (przy wiacie turystycznej)
ADRES		ul. Starowiejska, Władysławowo
STACJA		Szymon z Cyreny pomaga nieść krzyż Jezusowi.
DROGA		Idziemy na E ul. Starowiejską, mijamy stację benzynową (ostatni czynny sklep na trasie i toaletę) i dochodzimy po 200 m do parkingu. Przechodzimy przez niego, kierując się na plażę wejściem nr 2 Chałupy (1,0 km). Następnie plażą w kierunku E idziemy do zejścia nr 20 Chałupy (6,2 km) i ul. Topolową dochodzimy do ul. Kaperskiej, skręcamy na E i po 140 m dochodzimy do otwartego Kościoła w Chałupach.


VI [17,9 km] Chałupy

MIEJSCE		Kościół pw. św. Anny
ADRES		Kaperska 30, Władysławowo
STACJA		Święta Weronika ociera twarz Pana Jezusa.
DROGA		Wychodząc z Kościoła idziemy na N przechodząc przez pasy (80 m), skręcamy na E w ul. Bosmańską i po 130 m dochodzimy do wejścia na plażę nr 22 w Chałupach. Idziemy po piasku do wyjścia nr 32 w Kuźnicy (5 km). Następnie idziemy na S i dochodzimy do ul. Helskiej, nieopodal jest otwarty Kościół w Kuźnicy.


VII [23,6 km] Kuźnica

MIEJSCE		Kościół pw. św. Antoniego Padewskiego
ADRES		ul. Ks. Szynalewskiego 9, Kuźnica
STACJA		Pan Jezus upada pod krzyżem po raz drugi.
DROGA		Za Kościołem jest ul. Szynalewskiego, którą kierujemy się w stronę E (80 m), następnie na S ul. Kotwiczną dochodzimy do przystani / portu rybackiego (120 m), dalej idziemy na S dochodząc do oświetlonego Krzyża Rybackiego.


VIII [23,9 km] Kuźnica

MIEJSCE		Krzyż Rybacki
ADRES		Przystań od strony Zatoki Puckiej, Kuźnica
STACJA		Pan Jezus pociesza płaczące niewiasty.
DROGA		Wracamy się do ul. Hallera przy przystani i idziemy nią w kierunku E wchodząc na ścieżkę rowerową (850 m). Zobaczymy po drugiej stronie ulicy Kapliczkę św. Barbary z łodzią rybacką.


IX [24,9 km] Kuźnica

MIEJSCE		Kaplica z Figurą św. Barbary
ADRES		ul. Morska, Kuźnica
STACJA		Pan Jezus upada pod krzyżem po raz trzeci.
DROGA		Idziemy ul. Morską w kierunku E i dochodzimy do wejścia na plażę nr 35 . Dalej plażą do wyjścia nr 46 w Jastarni (6 km) i prosto w kierunku S do Kościoła w Jastarni. Obok minjemy cmentarz i kaplicę cmentarną, a w niej czynną toaletę.


X [31,2 km] Jastarnia

MIEJSCE		Kościół pw. Nawiedzenia NMP
ADRES		ul. Ks. Stefańskiego 32, Jastarnia
STACJA		Pan Jezus z szat obnażony.
DROGA		Za Kościołem jest ul. Abrahama, nią idziemy na S i dochodzimy do ul. Ks. B. Sychty (100 m), idąc nią dojdziemy do Krzyża (770 m).


XI [32,2 km] Jastarnia

MIEJSCE		Krzyż
ADRES		Skrzyżowanie ulic Kościuszki i ks. Bernarda Sychty w Jastarni
STACJA		Pan Jezus przybity do krzyża.
DROGA		Kontynuujemy ul. Sychty dochodząc do ul. Mickiewicza (490 m), idąc nią dojdziemy do Krzyża przydrożnego (620 m).


XII [33,3 km] Jastarnia

MIEJSCE		Krzyż przydrożny
ADRES		ul. Mickiewicza 2, Jastarnia
STACJA		Pan Jezus umiera na Krzyżu.
DROGA		Idziemy dalej prosto w kierunku Helu ul. Mickiewicza, Wojska Polskiego (1,2 km) do otwartego po prawej stronie Kościoła w Juracie.

XIII [34,4 km] Jurata

MIEJSCE		Kościół pw. Matki Boskiej Nieustającej Pomocy
ADRES		ul. Ks. Gołębiowskiego 1, Jurata
STACJA		Pan Jezus zdjęty z krzyża.
DROGA		Idziemy ul. Wojska Polskiego do skrzyżowania z ul. Międzyzmorze (480 m), którą idziemy na plażę wejściem nr. 60 . Kontynuujemy po piasku ok. 11 km dochodząc do zejścia z plaży nr. 64 . Zmierzamy w kierunku S ok. 1,7 km i dochodzimy do ul. Kaszubskiej, nią kierujemy się kawałek na S , a potem skręcamy w ul. Żeromskiego idąc do otwartego Kościoła w Helu.

XIV [49 km] Hel

MIEJSCE		Kościół pw. Bożego Ciała
ADRES		ul. Żeromskiego 1, Hel
STACJA		Pan Jezus złożony do grobu.
INFORMACJE		Koniec trasy. Chwała Panu! Zapraszamy do Kościoła na Mszę Świętą 8:00 i Adorację Najświętszego Sakramentu A na miły poczęstunek do hali sportowej mieszczącej się obok Kościoła